












Convenções Cartográficas		Legenda Temática				
<div><div> Divisa interestadual</div><div> Batimetria (m)</div><div> Área do Campo de Marlim Leste</div><div> FPSO Cidade de Niterói</div></div>		<div><div>Área de Pesca</div><div> Cabo Frio</div><div>Colônias e Associações de Pescadores</div><div> Associação dos Pescadores do São João</div><div> Associação de Pescadores, Aquicultores e Amigos da Praia do Siqueira</div><div> Associação de Maricultores de Cabo Frio - AMAR</div><div> Colônia de Pescadores Z-04 de Cabo Frio</div></div>				
<div><div></div><div></div></div>		<div>Referências<div>Fonte: HABTEC</div><div>Base: IBGE; BDEP; PETROBRAS</div></div> <div>Projeto<div>ATIVIDADE DE PRODUÇÃO E ESCOAMENTO DE PETRÓLEO E GÁS NATURAL DO MÓDULO II DO CAMPO DE MARLIM LESTE, BACIA DE CAMPOS - FPSO CIDADE DE NITERÓI</div></div> <div>Título<div>MAPA DA ÁREA DE PESCA DA AII - Município: CABO FRIO</div></div>				
Projeção	Datum	Escala	Data	Número	Autor	Revisão
Geográfica	SAD-69	1:2.300.000	Outubro/2007	Figura II.5.3-19	Leonardo Dias Sílvia Pires	00